

## TORRE DE INCHOLA (ALHAMA DE MURCIA)

### SITUACIÓN

La torre de Inchola se encuentra al suroeste del municipio de Alhama. Casi al final del camino, denominado de Inchola, al cual se accede desde la antigua carretera de Murcia a Mazarrón, a la altura de Los Ventorrillos.

Ocupa la cima de un pequeño cerro que forma parte de las estribaciones de la Sierra de Carrascosy.

Al oeste del cerro discurre una rambla y, a sus pies, por el norte, existen restos de conducciones y, aún hoy, algunas casas habitadas.

### RESEÑA HISTÓRICA

Para algunos autores, la torre es obra de Alfonso XI, lo cual la situaría en el siglo XIV (NAVARRO SUÁREZ F. J., 1994). Para otros es obra del siglo XII (ALONSO NAVARRO, S., 1990).

La situación de la torre, frente al castillo de Alhama y, a la vista de la fortaleza de Librilla indican una función de vigilancia o control del Valle del Guadalentín, que discurre a sus pies, desde su margen derecha. Los indicios ponen la torre en relación con una de las principales vías que, una vez que el Reino de Murcia se somete al protectorado castellano, suponen el mayor peligro de incursiones por parte del vecino Reino de Granada.

Es precisamente en el siglo XIII cuando se hace necesario reforzar el control del Guadalentín para evitar sorpresas y ponerse a salvo de las avanzadas granadinas, por lo cual es muy posible que las estructuras que hoy quedan en pie pertenezcan a esta etapa.

En prospecciones que se habían efectuado en la zona aparecían materiales islámicos. La presencia de agua en los alrededores, el fácil acceso, la relativa buena defensa y la proximidad a tierras fértiles hacen suponer la presencia de una población (primero musulmana, después mudéjar o morisca, en el entorno).

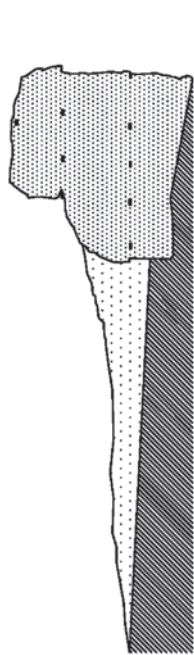
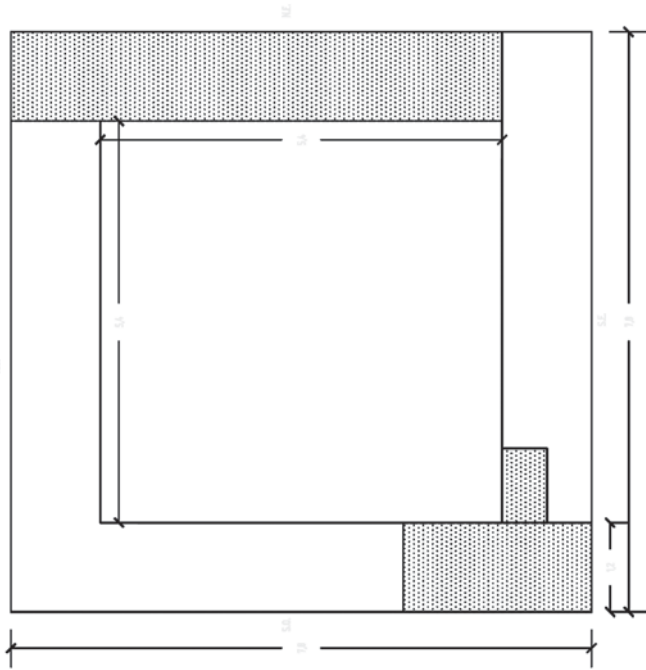
### DESCRIPCIÓN

Los restos del edificio muestran una planta cuadrada de 7'80 m de lado. Sus fábricas son de tapia de tierra calicestrada, de 1'20 m de espesor.

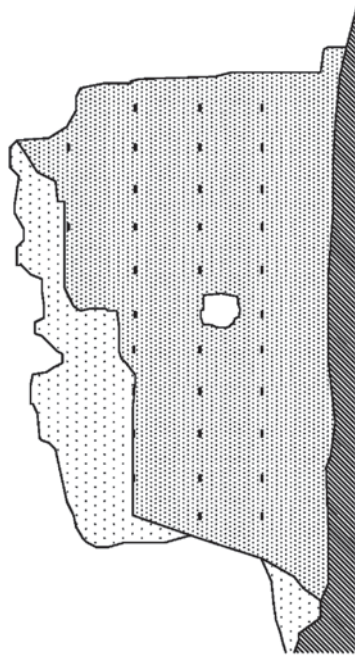
Antes de la intervención se podían observar sobre todo los dos muros paralelos nordeste y suroeste, cuyos alzados alcanzaban hasta las 4 tapias en el nordeste; los otros dos muros perimetrales se encontraban mucho más deteriorados, quedando apenas los arranques en algunos puntos.

Los muros se encontraban, además, semisepultados por los escombros de la propia fortificación.

TORRE DE INCHOLA (ALHAMA DE MURCIA)



ALZADO SE.



ALZADO NE.

PROYECTO BASICO Y EJECUCION  
INTERVENCION EN TORRE DE INCHOLA  
ALHAMA DE MURCIA

JUNIO DE 2004  
 PROMOTOR  
 D. JESUS MARIANO  
 ESTUDIO DE ARQUITECTURA

**FORNOS**  
 ARQUITECTURA Y RESTAURACION

RECIBIDO SANCHEZ GARCIA, ARQUITECTO, ESTADO ACTUAL  
 JAVIER LOPEZ MATEOS, ARQUITECTO  
 JUAN ANTONIO MARTINEZ LAFITE, ARQUITECTO  
 ANA MORALES, CORDONERA, ARQUITECTO

PLANO 2  
 1/50

El presente documento es propiedad de su autor. Queda permitida la reproducción parcial o total para fines académicos, siempre que se cite el nombre del autor y se permita la publicación de la obra en su totalidad. No se permite la explotación económica ni la transformación de esta obra. Queda permitida la impresión en su totalidad o parcialmente.

ALZADOS ESTADO INICIAL

TORRE DE INCHOLA (ALHAMA DE MURCIA)



VISTA GENERAL DESDE EL SUR. ANTERIOR A LA INTERVENCIÓN. (FJLM).



CARA SUROESTE. ANTERIOR A LA INTERVENCIÓN. (FJLM).

## TORRE DE INCHOLA (ALHAMA DE MURCIA)

### INTERVENCIÓN

La intervención, en la que colaboró el propietario de la finca, se planteó como actuación mínima que contribuyera a conservar los restos de la torre y mejorar su lectura, dejando la obra preparada para posibles ampliaciones futuras.

Con la ayuda del arqueólogo José Antonio Martínez se limpiaron las estructuras y su entorno inmediato. Se pudo documentar que, al menos en tres muros (nordeste, sureste y suroeste), no había ninguna puerta al nivel de planta baja; en el muro noroeste (que da hacia el valle del Guadalentín) se pudo hallar un hueco, aunque pudo ser abierto una vez perdida su función defensiva.

Las obras consistieron en elevar dos tapias en todo el perímetro (allí donde faltaban) respetando el hueco, original o no, del muro noroeste. Realmente, se puede considerar que la edificación ha quedado preparada para futuros recrecidos y terminaciones que permitan, incluso, un uso para la torre.

*Francisco Javier López Martínez, arquitecto.*

### FICHA TÉCNICA

TORRE DE INCHOLA (ALHAMA DE MURCIA)

PROMOTOR: Dirección General de Cultura y José María Ferrer Cazorla.

ARQUITECTOS (MIMARQ): Francisco Javier López Martínez y Ricardo Sánchez Garre.

APAREJADOR: Juan Carlos Molina Gaitán.

ARQUEÓLOGO (MIMARQ): José Antonio Martínez López.

CONSTRUCTOR: Antonio García Rico.

INVERSIÓN: 48.325,31 €

TORRE DE INCHOLA (ALHAMA DE MURCIA)



VISTA OESTE DURANTE LAS OBRAS. (FJLM).



VISTA SUR. POSTERIOR A LA INTERVENCIÓN. (FJLM).

TORRE DE INCHOLA (ALHAMA DE MURCIA)



CARA SUROESTE. POSTERIOR A LA INTERVENCIÓN. (EJLM).